
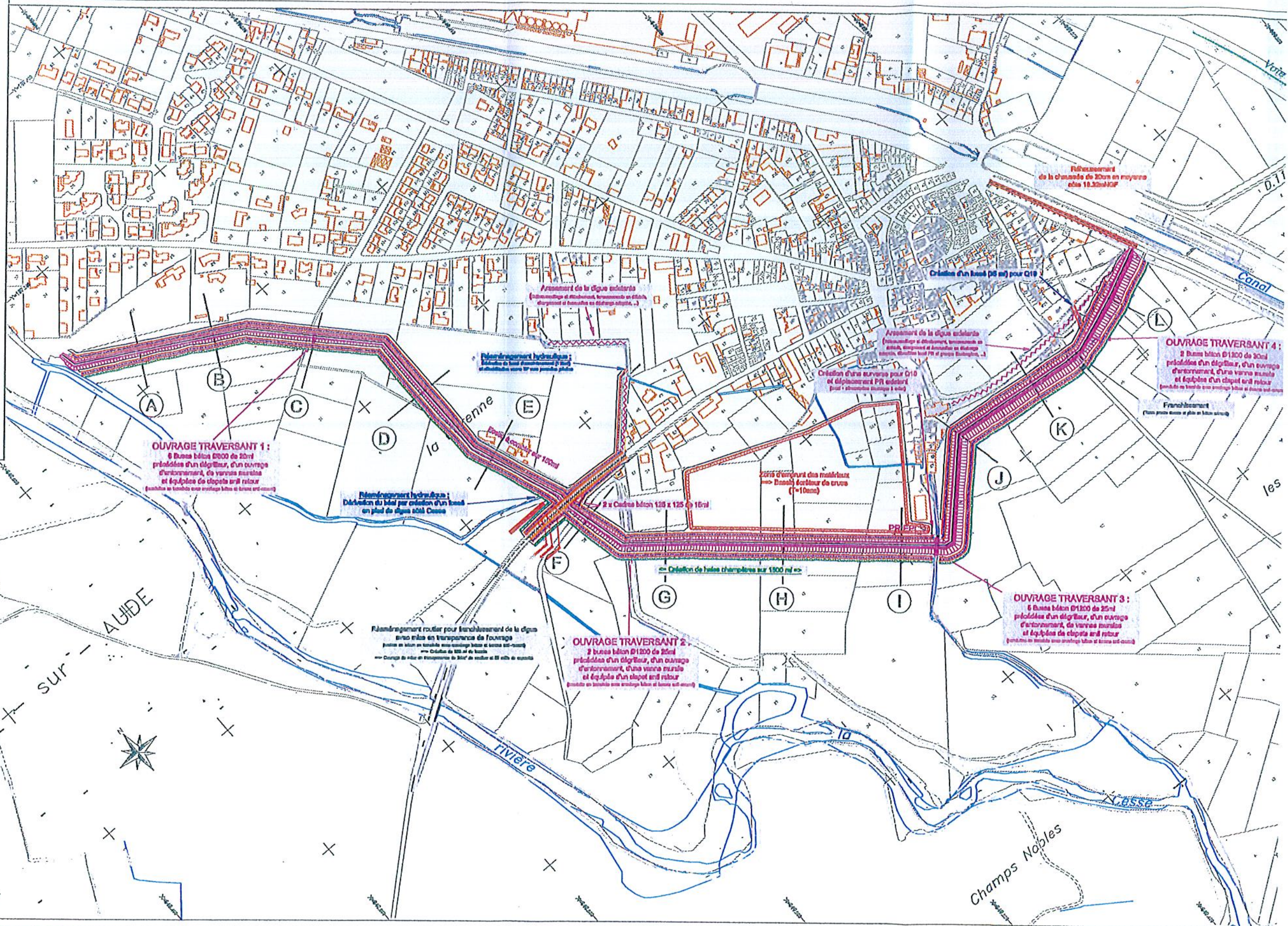



# Plan des aménagements

ECHELLE : 1/2000

	Établi par : M	V. de par : M	ÉLITE
	Date : 13/08/2014 : Coordonnée Lambert II A/Sallèles; Potentiel de au MEF		
66-11-BUN LIEUVOS-Ballade-Digue-LDWS			VERSION 9



Vu pour être annexé à mon arrêté n° 2014\_258\_0004  
 en date de ce jour,  
 Carcassonne, le 13 NOV. 2014  
 Le Préfet,  
 Pour le Préfet et par délégation  
 Secrétaire Général de la Préfecture

  
 Thilo FIRCHOW