

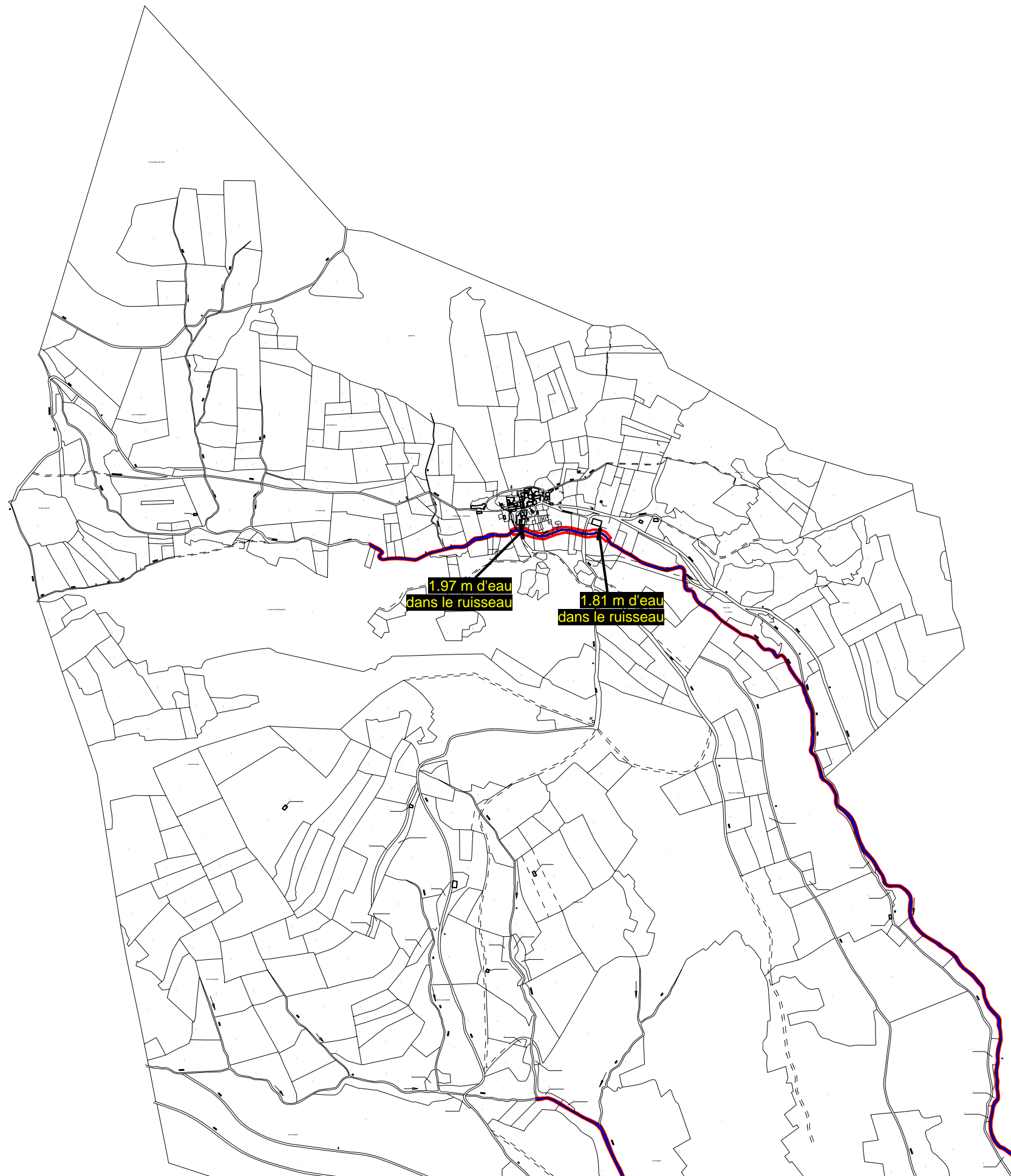


PLAN DE PRÉVENTION DES RISQUES D'INONDATION

BASSIN

ARGENT-DOUBLE

PLAN DE ZONAGE RÉGLEMENTAIRE



- R1 CR
- R2 CR
- R3 CR
- R4 CR



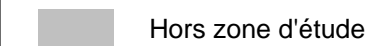
Lit mineur



Profils

15.5

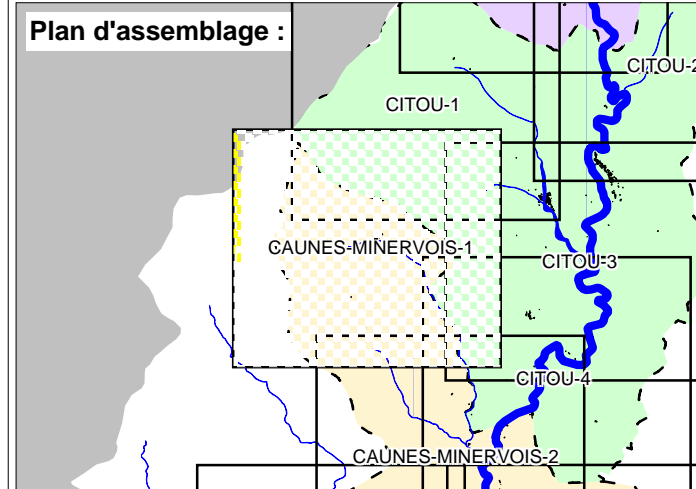
Cote crue de référence en mètres NGF



Hors zone d'étude



Fond de plan : cadastre



MARS 2003