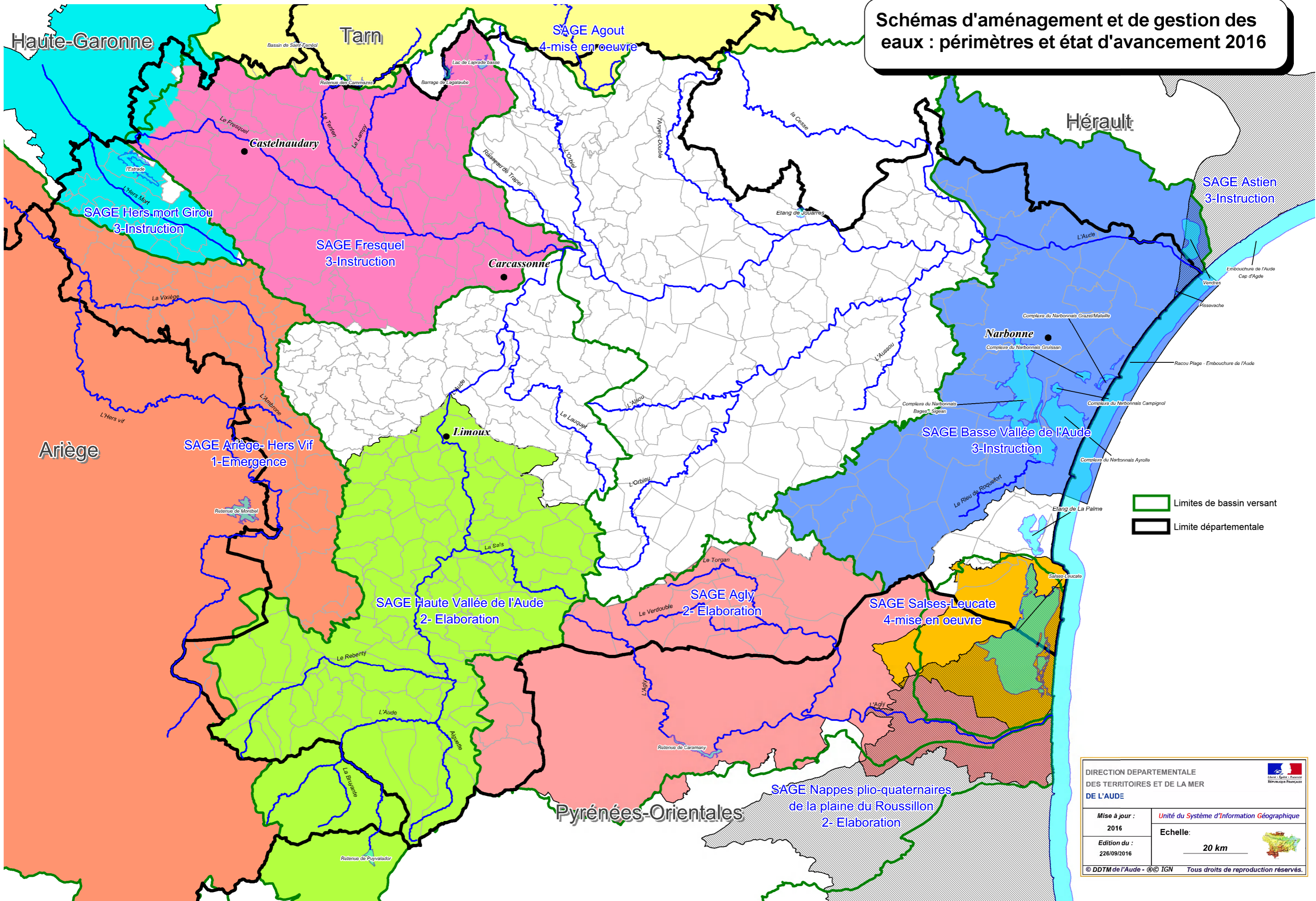




Schémas d'aménagement et de gestion des eaux : périmètres et état d'avancement 2016



Limites de bassin versant
 Limite départementale

DIRECTION DEPARTEMENTALE DES TERRITOIRES ET DE LA MER DE L'AUDE		 République Française
Mise à jour : 2016	Unité du Système d'Information Géographique	
Edition du : 226/09/2016	Echelle: 20 km	
© DDTM de l'Aude - © IGN Tous droits de reproduction réservés.		