



Plan de Prévention des  
Risques d'Inondation  
Bassin du Répudre  
Commune de Mailhac  
CARTOGRAPHIE  
DU ZONAGE RÉGLEMENTAIRE




D.D.T.M.11 **MODIFICATION**

Légende :

65 Niveau max  
lit majeur en mNGF



**1 - Zone d'Urbanisation Continue (ZUC)**

-  Ri1
-  Ri2
-  Ri4

**2 - Zone d'expansion des crues hors ZUC**

-  Ri3
-  Zone d'Urbanisation Continue (ZUC)

0 50 100  
Mètres

Échelle: 1/2 500

**APPROUVE LE : 4 février 2014**

**Arrêté Préfectoral n° : 2014022-0005**

ZOOM 1

Février 2014

