



Plan de Prévention des Risques d'Inondation

Bassin du Répudre













Commune de Mailhac

CARTE DES ENJEUX
MODIFICATION



D.D.T.M.11

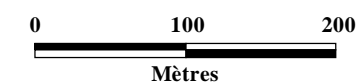
Légende :

1 - Enjeux

-  Zone urbanisée
-  Zone à urbaniser
-  Zones d'activités
-  Voiries et réseaux importants
-  Ouvrages hydrauliques
-  Salle des fêtes
-  Zone refuge
-  Construction à caractère vulnérable (école, mairie)
-  Equipement d'intérêt général (STEP, AEP)
-  Autre enjeu ponctuel (Cave coopérative, cimetière, église, camping)
-  Habitation isolée
-  Bati construit après réalisation du cadastre

2- Eléments hydrogéomorphologiques

-  Cours d'eau
-  Emprise inondable



Échelle: 1/2 500

APPROUVE LE : 4 février 2014

Arrêté Préfectoral n° : 2014022-0005

ZOOM 1

Février 2014